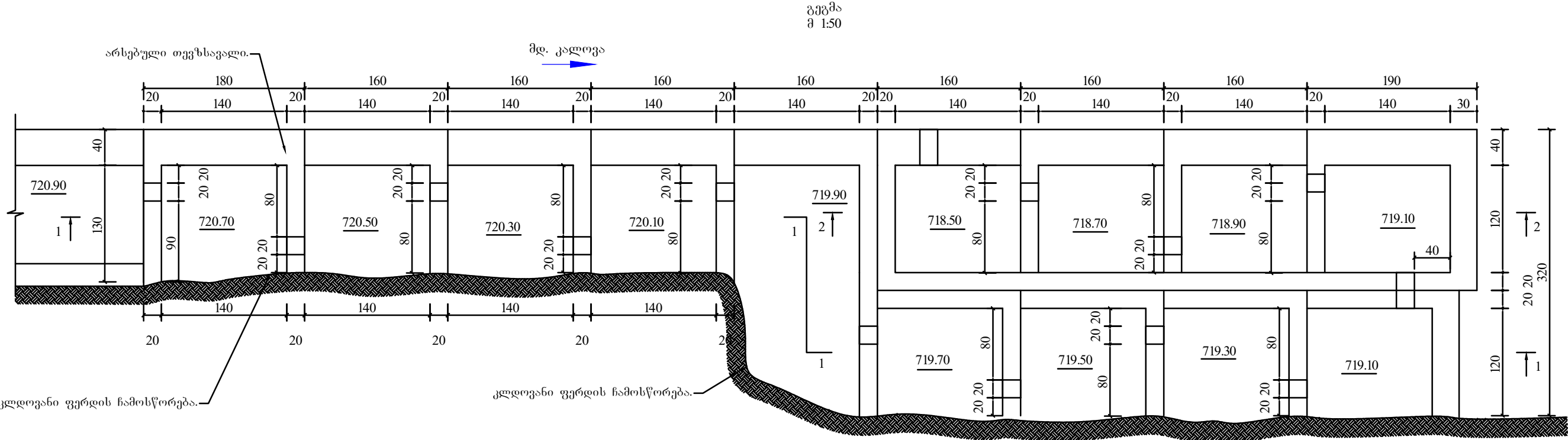


- შენიშვნა:
1. თევზსავალის ღრუბული გეგმა იხ.ვ. №10-2
 2. ჰრილი 1-1 და 2-2 იხ.ვ. №10-3

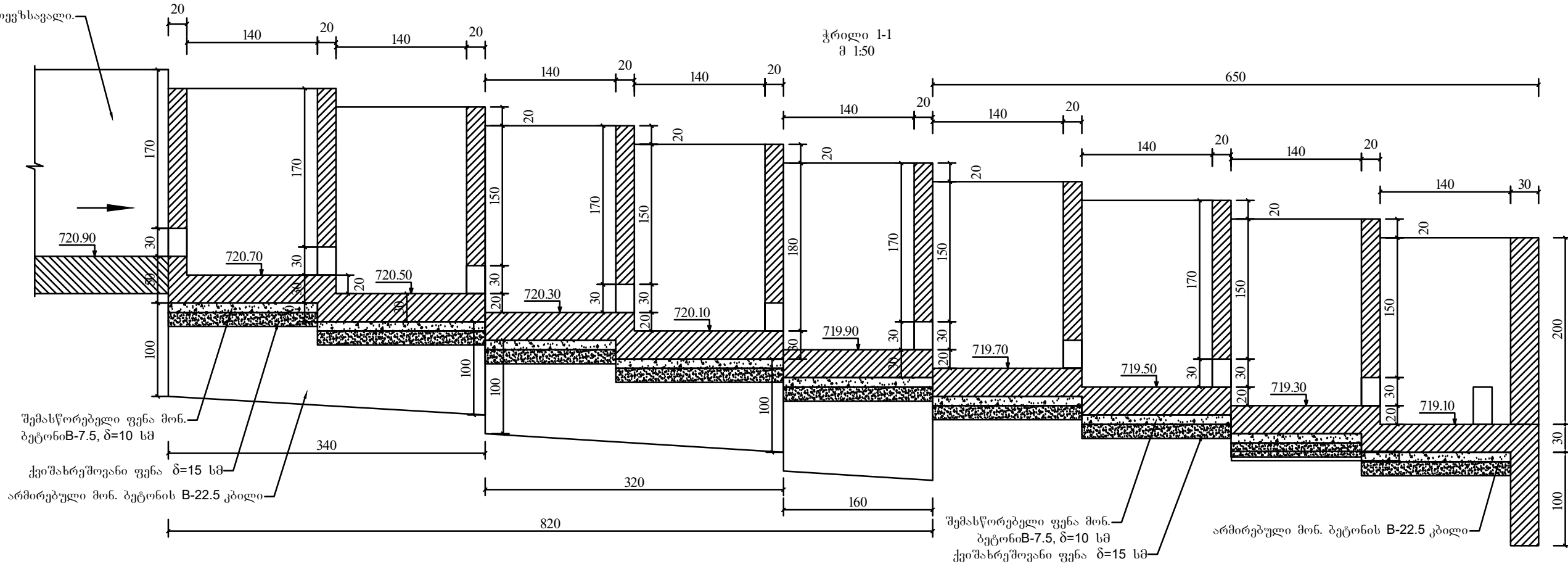


შენიშვნა:
1. საერთო გეგმა 0ს.შ. №10-1
2. ჭრილი 1-1 და 2-2 0ს.შ №10-3

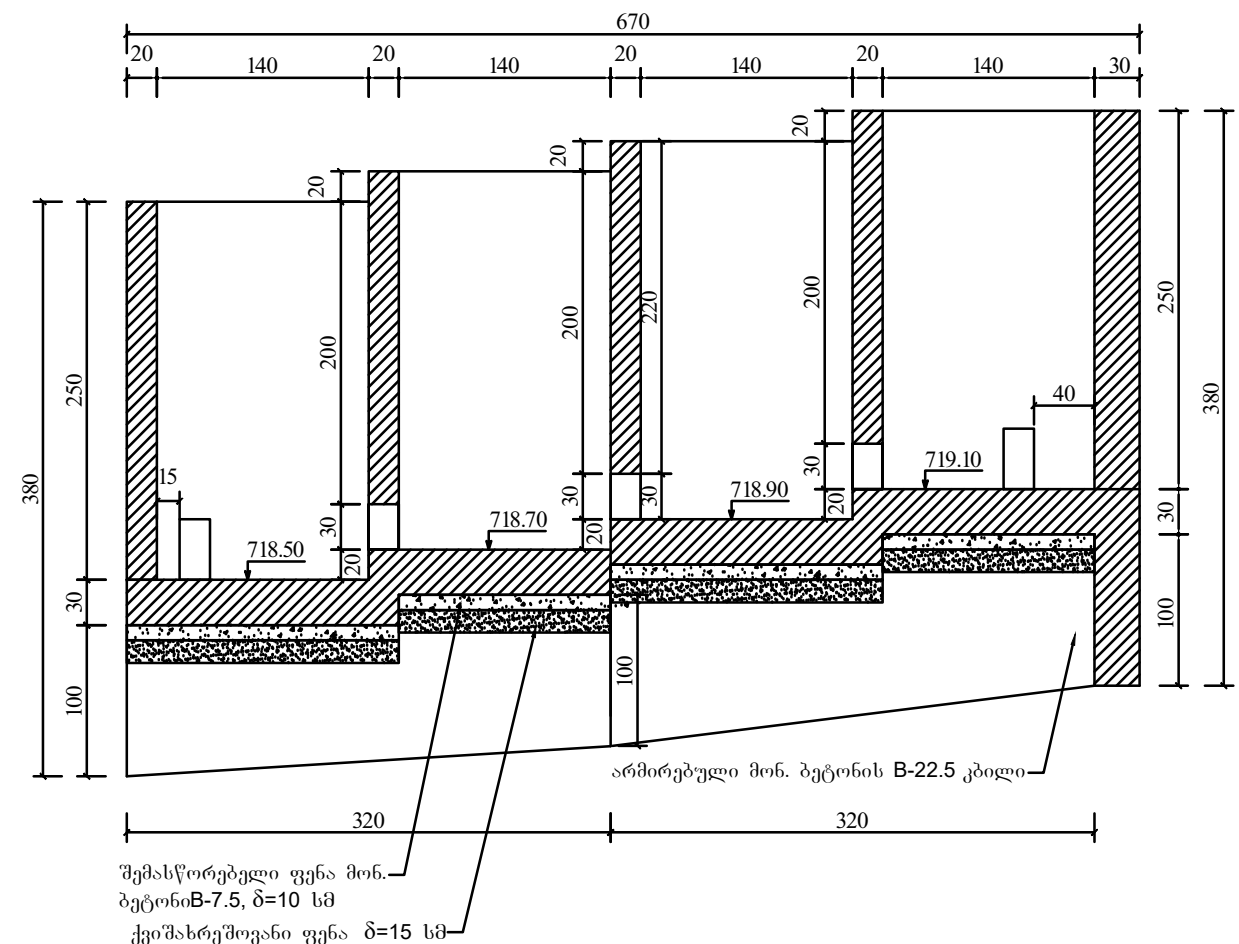
	თევზსავალის მოწყობა მდ. კალოვაზე		
N	სამუშაოს დასახელება	განზ. ერთ	რაოდენობა
1	IV კატეგორიის გრუნტის დამუშავება მექანიზმით	მ³	90,00
2	ხრეშოვანი ფენის მოწყობა სისქით 15 სმ	მ³	5,25
3	შემასწორებელი ფენის მოწყობა B-7.5, δ=10 სმ	მ³	3,5
4	არმირებული B-22,5 კლასის მონ. ბეტონის კბილის მოწყობა	მ²	7,2
5	არმირებული B-22,5 კლასის მონ. ბეტონის ძირის ფილის მოწყობა	მ³	10,5
6	არმირებული B-22,5 კლასის მონ. ბეტონის კედლების მოწყობა	მ³	30,58
7	წასაცხები ჰიდროიზოლაციის მოწყობა რკ.ბეტ კონსტრუქციებზე	მ²	50
8	მდინარეული ბალასტით ტრანშეის შევსება	მ³	42

"გაქუშა ორი კესი" მლ. გაქუშაზე ოზურგეთის მუნიციპალიტეტში. თევზსავალი კვანძის აღგენა მლ.კალოვაზე არსებულ სათიხე ნაპირებზე. გეგმა და მოცულობათა უწყისი	ფურცელი
	10-2

არსებული თევზსაფალი.



ჭრილი 2-2
მ 1:50



- შენიშვნა:
- საერთო გეგმა იხ.ვ. №10-1
 - თევზსაფალის გეგმა იხ.ვ. №10-2