ხელვაჩაურის მუნიციპალიტეტი, სოფელ ერგეს არალეგალური ნაგავსაყრელის სიტუაციური გეგმა

N

ნაკვეთის მისამართი:	ხელვაჩაურის მუნიციპალიტეტი, სოფელი ერგე

პირობითი აღნიშვნები

საცხ. შენობა; არასაცხ. შენობა; ფარდული; მშენებარე შენობა; სატრანსფორ. ჯიხური; ხეები; გარე განათება; ხის ღობე; ღობე; ქვის კედელი; კედელი; ფლატე; რკინიგზა; სამეთვალყურეო ჭები; ელ. გადამცემი ხაზი; ბენზოგასამართი; წ — წყალგაყვანილობა; გ — გაზი; კ — კანალიზაცია; სან — სანიაღვრე; კმ — კავშირგაბმულობა; ელ. ქსელები; თგ — გათბობა; UTM — (საერთაშორისო) სისტემის კოორდ.

ფ.პ. ჯემალ გოგიტიძე (პ/ნ 61003003714)
ბათუმი ზ. გამსახურდიას ქ.N 19/21 მობ: 577 42 22 50
Jemal Gogitidze
Batumi. Z. Gamsakhurdia str. N 19/21 mob: 577 42 22 50
jemal.gogitidze@mail.ru

აზომა:		ჩ.	ჩახოვი
დახაზა:		ჯ.	გოგიტიძე
დამკვეთი	სენი-კავკასიის გარემოს დაცვითი არასამთავრობო ორგანიზაციის ქსელი (CENN)		
მასშტაბი: 1:500	22.09.2017წ.		

ხელვაჩაურის მუნიციპალიტეტი, სოფელ ერგეს არალეგალური ნაგავსაყრელის გეგმა

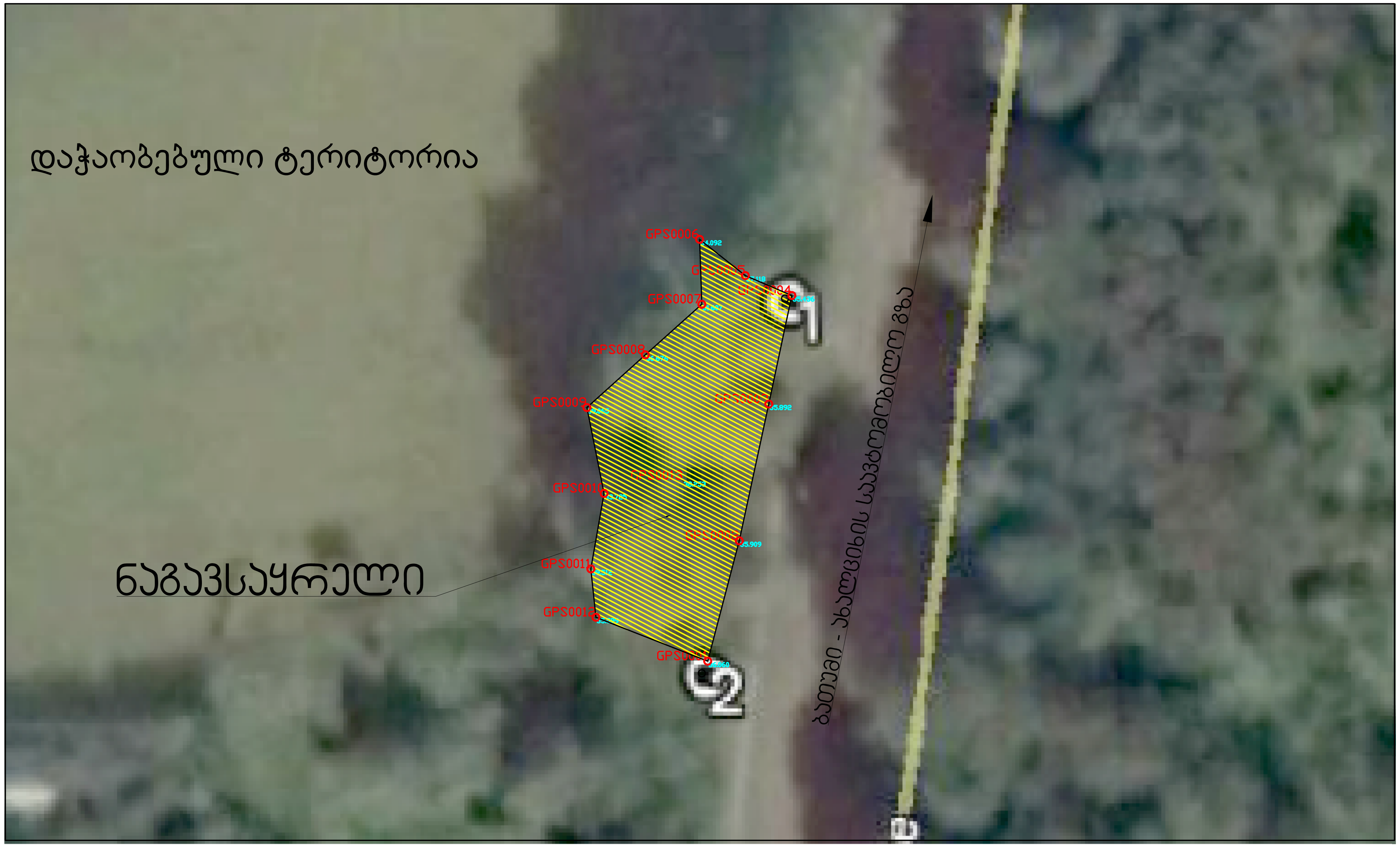

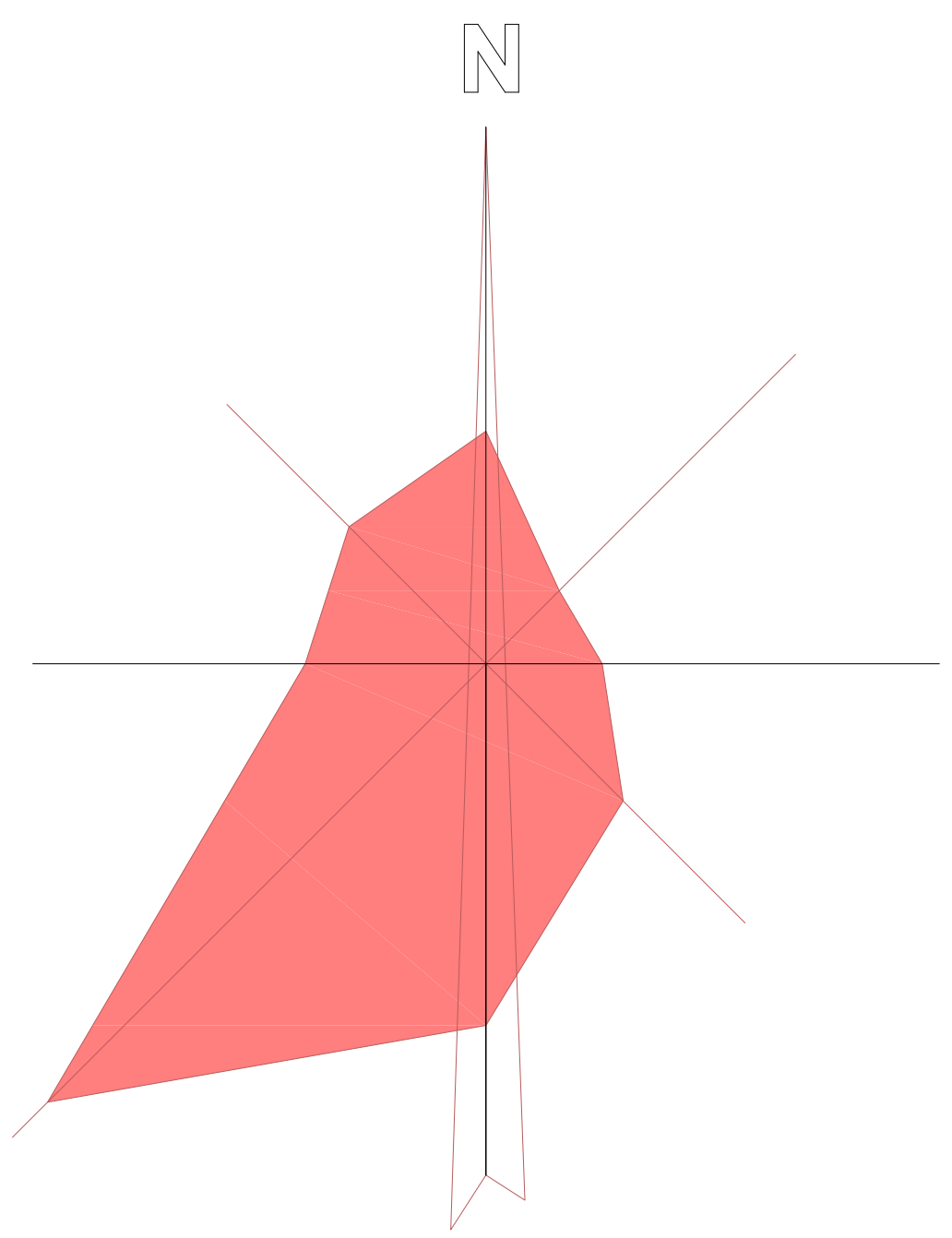

N	X	Y	Z
1	724431.150	4604083.951	36.060
2	724433.425	4604092.619	35.909
3	724435.550	4604102.474	35.892
4	724437.213	4604110.291	35.436
5	724433.866	4604111.728	37.118
6	724430.567	4604114.338	34.092
7	724430.726	4604109.661	31.607
8	724426.656	4604106.017	36.676
9	724422.442	4604102.219	39.065
10	724423.681	4604096.035	33.725
11	724422.728	4604090.594	39.512
12	724423.094	4604087.111	35.599
13	724429.371	4604096.958	38.253

ნაგავსაყრელის ფართობი - 263 კვ

ნაგვის მოცულობა - 263X0,60=158 კბმ

დაბინძურებული გრუნტის მოცულობა - 263X0,30=78,9 კბმ

დასაგები კორდი - 180 კვმ

შენიშვნა:

მიწის სამუშაოების წარმოებისას შეატყობინეთ კომუნიკაციების წარმომადგენლებს

ნაკვეთის მისამართი:	ხელვაჩაურის მუნიციპალიტეტი, სოფელი ერგე

პირობითი აღნიშვნები

საცხ. შენობა; არასაცხ. შენობა; ფარდული; მშენებარე შენობა; სატრანსფორმ. ჯიხური; ხეები; გარე განათება; ხის ღობე; ღობე; ქვის კედელი; კედელი; ფლატე; რკინიგზა; სამეთვალყურეო ჭები; ელ. გადამცემი ხაზი; ბენზოგასამართი; წ — წყალგაყვანილობა; გ — გაზი; კ — კანალიზაცია; სან — სანიაღვრე; კზ — კავშირგაბმულობა; ელ. ქსელები; თგ — გათბობა; UTM — (საერთაშორისო) სისტემის კოორდ.

ფ.პ. ჯემალ გოგიტიძე (პ/ნ 61003003714)
ბათუმი ზ. გამსახურდიას ქ.N 19/21 მობ: 577 42 22 50
Jemal Gogitidze
Batumi. Z. Gamsakhurdia str. N 19/21 mob: 577 42 22 50
jemal.gogitidze@mail.ru

აზომა:		ტ.	ჩახოვი
დახაზა:		ჯ.	გოგიტიძე
დამკვეთი	სენი-კავკასიის გარემოს დაცვითი არასამთავრობო ორგანიზაციის ქსელი (CENN)		
მასშტაბი: 1:500		22.09.2017წ.	

ხელვაჩაურის მუნიციპალიტეტი,
სოფელ ერგეს
არალეგალური ნაგავსაყრელის გეგმა გაუქმების შემდეგ

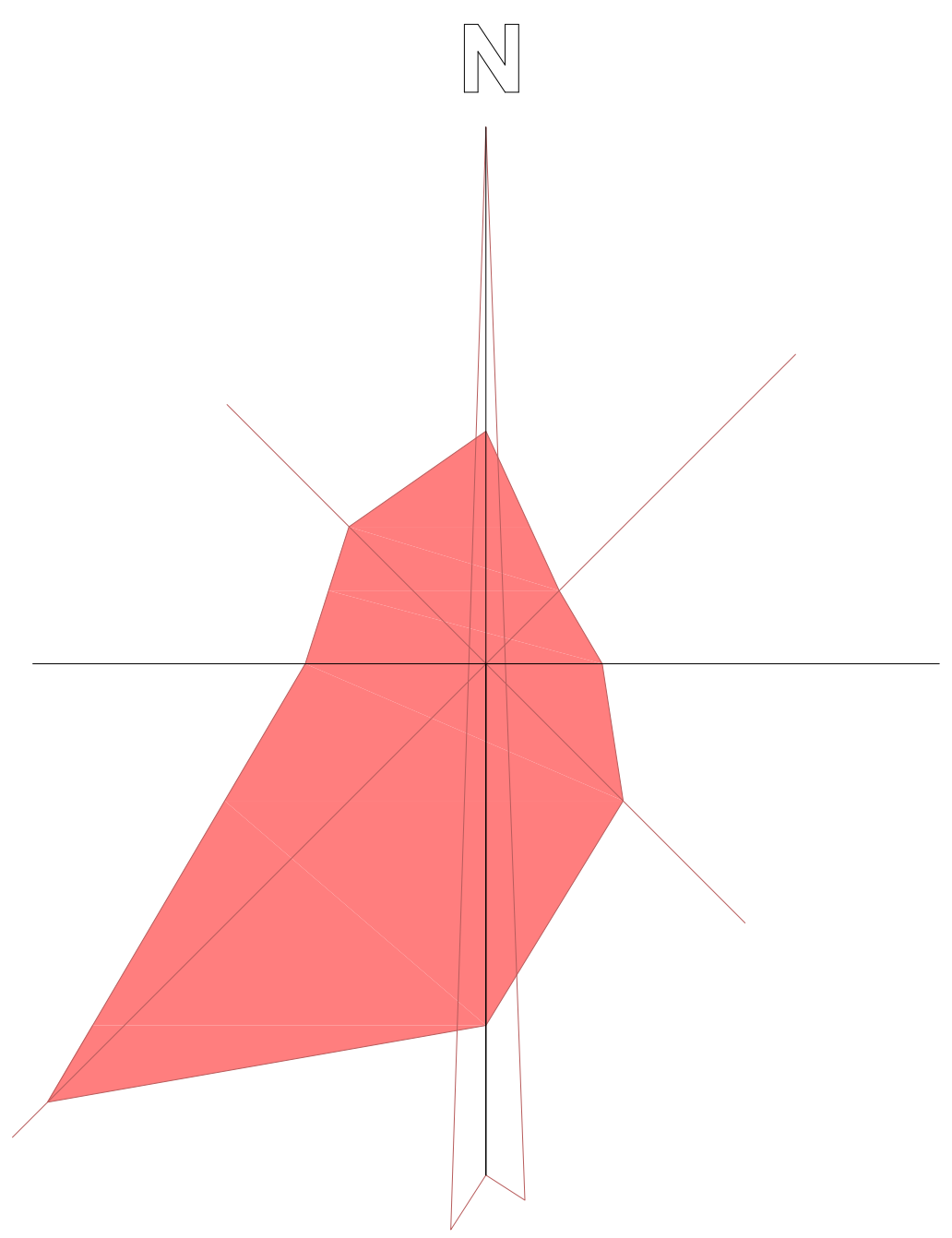

N	X	Y	Z
1	724431.150	4604083.951	36.060
2	724433.425	4604092.619	35.909
3	724435.550	4604102.474	35.892
4	724437.213	4604110.291	35.436
5	724433.866	4604111.728	37.118
6	724430.567	4604114.338	34.092
7	724430.726	4604109.661	31.607
8	724426.656	4604106.017	36.676
9	724422.442	4604102.219	39.065
10	724423.681	4604096.035	33.725
11	724422.728	4604090.594	39.512
12	724423.094	4604087.111	35.599
13	724429.371	4604096.958	38.253

ნაგავსაყრელის ფართობი - 263 კვმ

ნაგვის მოცულობა - 263X0,60=158 კბმ

დანაგვიანებული გრუნტის მოცულობა - 263X0,30=78,9 კბმ

დასაგები კორდი - 180 კვმ

შენიშვნა:

მიწის სამუშაოების წარმოებისას შეატყობინეთ კომუნიკაციების წარმომადგენლებს

ნაკვეთის მისამართი:	ხელვაჩაურის მუნიციპალიტეტი, სოფელი ერგე

პირობითი აღნიშვნები

საცხ. შენობა; არასაცხ. შენობა; ფარდული; მშენებარე შენობა; სატრანსფორმ. ჯიხური; ხეები; გარე განათება; ხის ღობე; ღობე; ქვის კედელი; კედელი; ფლატე; რკინიგზა; სამეთვალყურეო ჭები; ელ. გადამცემი ხაზი; ბენზოგასამართი; წ — წყალგაყვანილობა; გ — გაზი; კ — კანალიზაცია; სან — სანიაღვრე; კბ — კავშირგაბმულობა; ელ. ქსელები; თგ — გათბობა; UTM — (საერთაშორისო) სისტემის კოორდ.

ფ.პ. ჯემალ გოგიტიძე (პ/ნ 61003003714)
ბათუმი ზ. გამსახურდიას ქ.N 19/21 მობ: 577 42 22 50
Jemal Gogitidze
Batumi. Z. Gamsakhurdia str. N 19/21 mob: 577 42 22 50
jemal.gogitidze@mail.ru

აზომა:		ტ.	ჩახოვი
დახაზა:		ჯ.	გოგიტიძე
დამკვეთი	სენი-კავკასიის გარემოს დაცვითი არასამთავრობო ორგანიზაციის ქსელი (CENN)		
მასშტაბი: 1:500		22.09.2017წ.	

ხელვაჩაურის მუნიციპალიტეტი,
სოფელ ერგეს
არალეგალური ნაგავსაყრელიდან ტრანსპორტირების სიტუაციური გეგმა

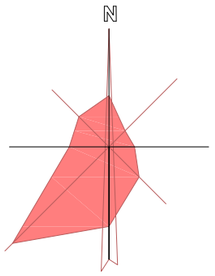

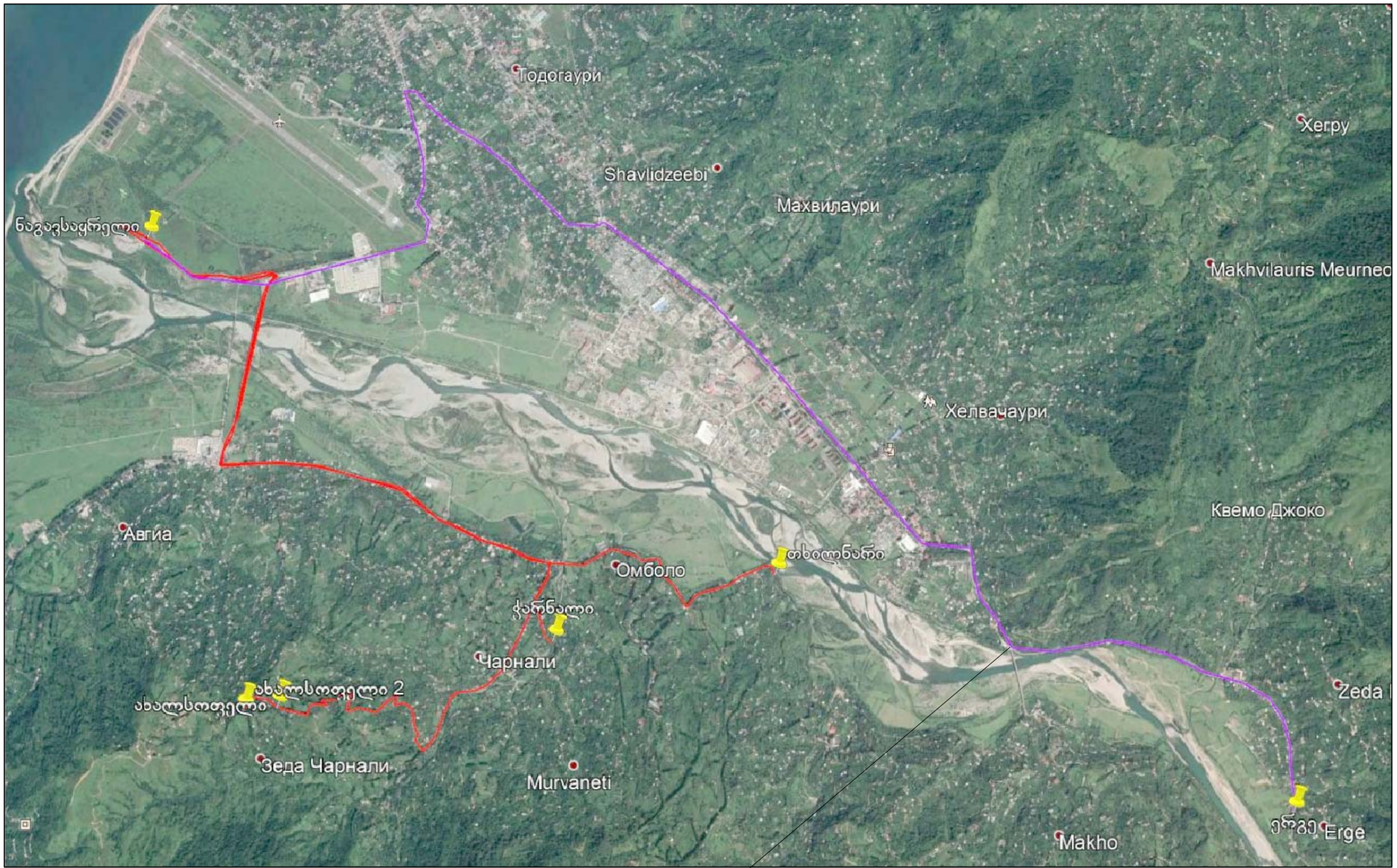

მანძილი ნაგავსაყრელამდე 14 კმ

ნაკვეთის მისამართი:	ხელვაჩაურის მუნიციპალიტეტი, სოფელი ერგე

პირობითი აღნიშვნები

საცხ. შენობა	ხის ღობე	წ	წყალგაყვანილობა
არასაცხ. შენობა	ლობე	გ	გაზი
დარდული	ქვის კედელი	კ	კანალიზაცია
მშენებარე შენობა	კედელი	სან	სანიაღვრე
	ფლატე	კბ	კავშირგაბმულობა
სატრანსფორ. კოხური	რკინიგზა	ელ. ქსელები	
ხეები	საქმეთვალსაჩინო ჯვები		
გარე განათება	ელ. გადამცემი ხაზი		
	ბენზოგასამართი	UTM (საერთაშორისო)	სისტემის კოორდ.

ფ.პ. ჯემალ გოგიტიძე (პ/ნ 61003003714)
ბათუმი ზ. გამსახურდიას ქ.N 19/21 მობ: 577 42 22 50
Jemal Gogitidze
Batumi, Z. Gamsakhurdia str. N 19/21 mob: 577 42 22 50
jemal.gogitidze@mail.ru

აზომა:		ტ. ჩახოვი
დახაზა:		ჯ. გოგიტიძე
დამკვეთი	ხვნი-ეკეკასიის გარემოს დაცვითი არასამთავრობო ორგანიზაციის ქსელი (CENN)	
მასშტაბი: 1:500		22.09.2017წ.

ბათუმის ლეგალურ ნაგავსაყრელზე ნარჩენების საბოლოო განთავსების ადგილის გეგმა

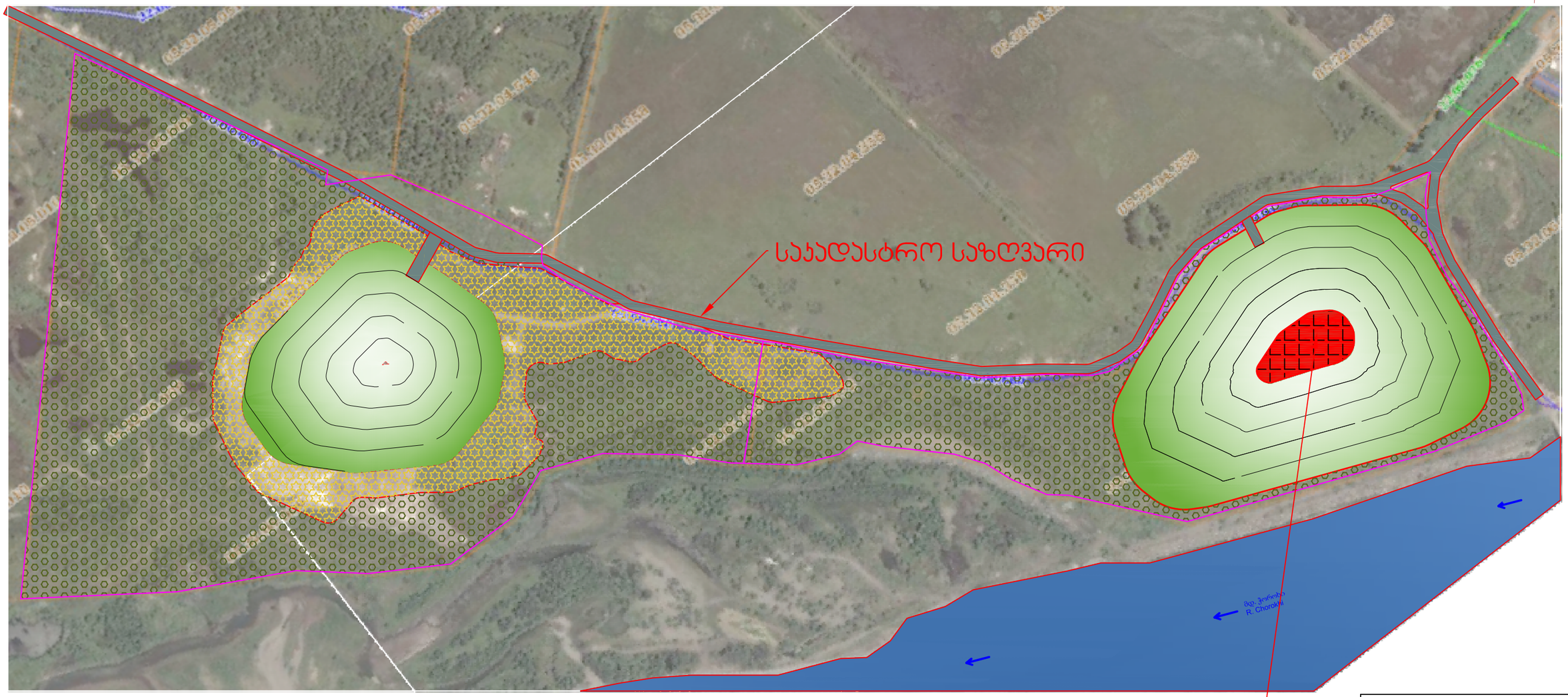

პირობითი აღნიშვნები

- ბალახი
- ბუჩქნარი
- თხმელის (მურყანის) ტყე
- გზა
- წყლის სარეკ

0 25 50 75 100 125 150 175 200

ნარჩენების საბოლოო განთავსების ადგილი

BATUMI LANDFILL

ბათუმის ნაგავსაყრელი

აჭარის ავტონომიური რესპუბლიკა
AUTONOMOUS REPUBLIC OF ADJARA

SWECO International AB
Gjörwellsgatan 22
P.O Box 34044, 10026 Stockholm, Sweden
Org.nr. 556346-0327
www.sweco.se

Adjarspecproject Ltd
Z.Gamsakhurdia Street N19/21
Batumi, Georgia
tel. 577422250
e-mail: jemal.gogitize@gmail.com

PROJECT NO	DESIGN	APPROVED
1989214 200	K Pettersson	Towe Ireblad
DATE 2014-09-01	SIGN Daniel Persson	

CLOSURE OF BATUMI LANDFILL

ბათუმის ძველი ნაგავსაყრელის დახურვა

SCALE	DRAWING NO		REV
A1 1:2000 A3 1:4000	LF01:02	genplan გენგეგმა	