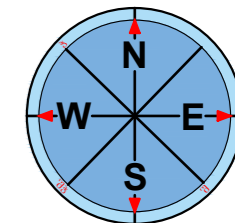
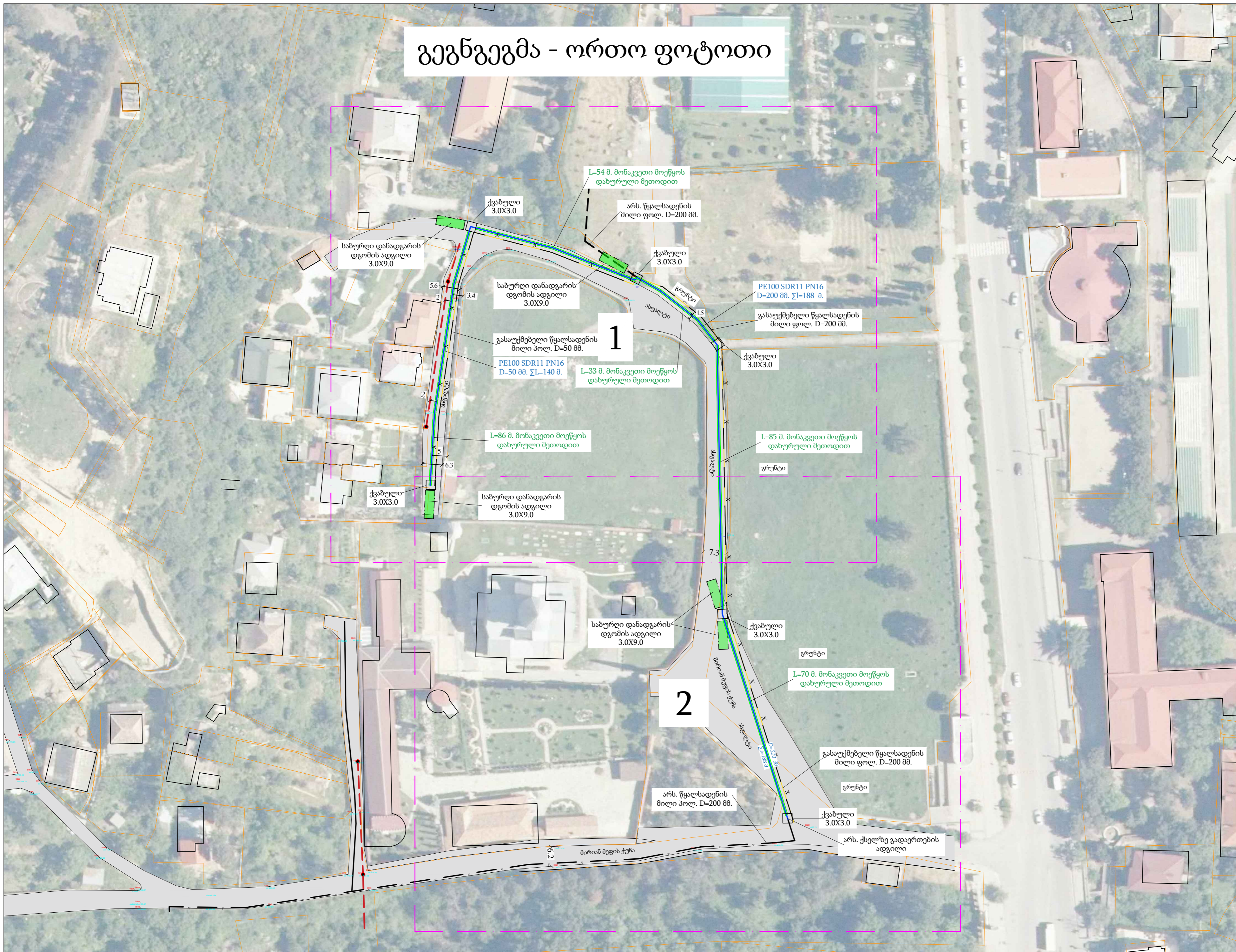


გეგმვა - ორთო ფოტოთი

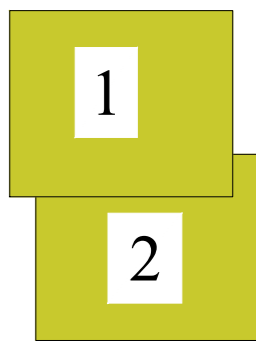


პირობითი აღნიშვნები

- წაწმენის არსებული მილი
- წაწმენის საპროექტო მილი
- წაწმენის გასაქმებელი მილი
- არსებული წყალსადენის მილი



გეგმის გასაღები:



დამკვეთი (№) IC21-0480505

შემსრულებელი:
ტექნიკური უსპერტობისა და პროექტირების დეპარტამენტი

პროექტის დასახელება:
ქ. მცხეთაში, მირიან მეფის ქუჩაზე, წყალსადენის ქსელის რეაბილიტაციის პროექტი

პროექტი მოამზადა:
გოჩა ოქრუაშვილი

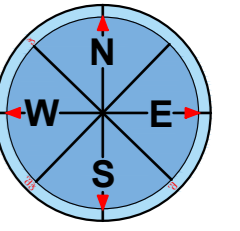
პროექტი შეამოწმა:
ვახტანგ მესტირიშვილი

თარიღი: მარტი, 2023

გეგ-გეგმა, ორთო ფოტოთი

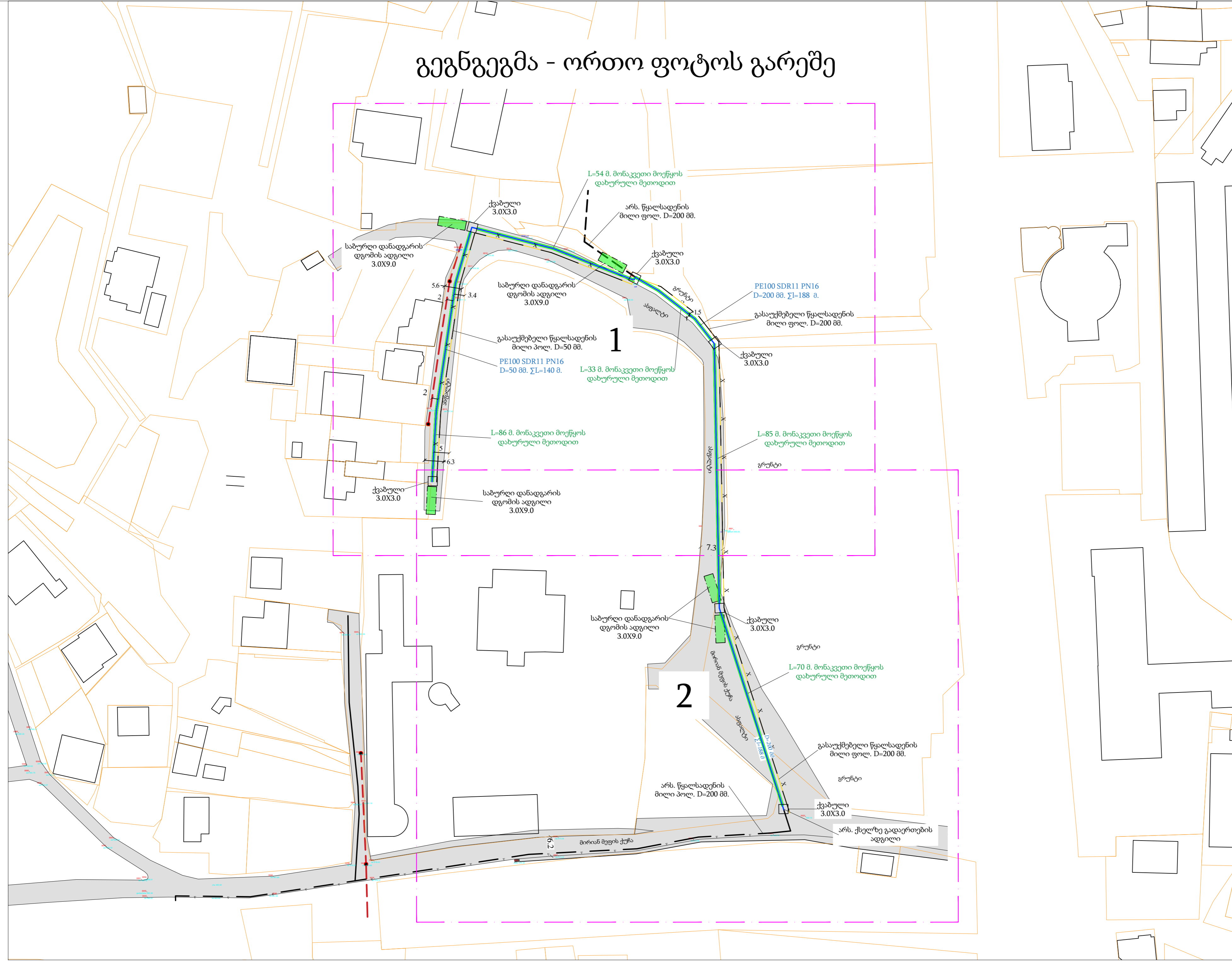
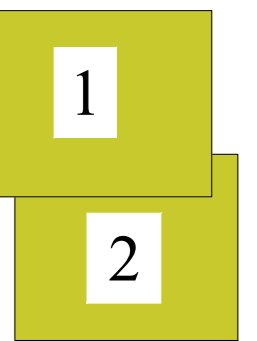
მასშტაბი	ფურცელი	ფორმატი
-	წ-5	A2

გეგმვა - ორთო ფოტოს გარეშე



- პროექტი აწესიანები
- ვაჰსაჰენის არხი
- ვაჰსაჰენის საპროექტი
- ვაჰსაჰენის ბასინი
- არხი

გეგმის გასაღები:



დამკვეთი (№)	IC21-0480505
შემსრულებელი:	ტექნიკური უსაბურთისა და პროექტირების დეპარტამენტი
პროექტის დასახელება:	ქ. მცხეთაში, მირიან მეფის ქუჩაზე, წყალსადენის ქსელის რეაბილიტაციის პროექტი
პროექტი მოამზადა:	გოჩა ოქრუშვილი
პროექტი შეამოწმა:	ვახტანგ მესტიერიშვილი
თარიღი:	მარტი, 2023
გენ-გეგმა ორთო ფოტოს გარეშე	
მასშტაბი	ფურცელი
-	ფ-6
	ფორმატი
	A2



პროექტი არსებული
 წყალსადენის არსებული მიწის
 წყალსადენის საპროექტო მიწის
 წყალსადენის ბაზაზე არსებული მიწის
 არსებული წყალსადენის მიწის

გეგმის გასაღები:
 1
 2

დაბეჭედი (№) IC21-0480505

შემსრულებელი:
 ტექნიკური ექსპერტიზისა და
 პროექტირების დეპარტამენტი

პროექტის დასახელება:
 ქ. მცხეთაში, მირიან მეფის ქუჩაზე,
 წყალსადენის ქსელის რეაბილიტაციის
 პროექტი

პროექტი მოამზადა:
 გოჩა ოქრუაშვილი

პროექტი შეამოწმა:
 ვახტანგ მესტირიშვილი

თარიღი: მარტი, 2023

გეგმა №1 არსებული და საპროექტო
 ქსელების დატანით

მასშტაბი	ფურცელი	ფორმატი
მშ. 1:500	წ-7	A3

